



Linie K2

Kehl Rathaus – Sölling – Hauptstraße – Rathaus

Linie K2	Montag – Freitag											
	F S RH RH											
Haltestellenname mit Ort												
Kehl, Rathaus	08:50	09:50	10:50	11:50	12:50	14:00	14:50	15:50	16:50	17:50	18:50	
- Wilhelmschule	08:52	09:52	10:52	11:52	12:52	14:02	14:52	15:52	16:52	17:52	18:52	
- Pfarrgasse	08:53	09:53	10:53	11:53	12:53	14:03	14:53	15:53	16:53	17:53	18:53	
- Friedhof	08:54	09:54	10:54	11:54	12:54	14:04	14:54	15:54	16:54	17:54	18:54	
- Hornisgründestraße	08:55	09:55	10:55	11:55	12:55	14:05	14:55	15:55	16:55	17:55	18:55	
- Fort-Kirchbach-Straße	08:56	09:56	10:56	11:56	12:56	14:06	14:56	15:56	16:56	17:56	18:56	
- Am Schutterrain	08:57	09:57	10:57	11:57	12:57	14:07	14:57	15:57	16:57	17:57	18:57	
- Mittelplatz	-	-	-	-	12:58	-	14:58	15:58	-	-	-	-
- Schulzentrum	-	-	-	-	13:00	-	15:00	16:00	-	-	-	-
- Bismarckstraße	08:58	09:58	10:58	11:58	-	14:08	-	-	16:58	17:58	18:58	
- Ritterstraße	08:59	09:59	10:59	11:59	-	14:09	-	-	16:59	17:59	18:59	
- Wilhelmschule	09:00	10:00	11:00	12:00	-	14:10	-	-	17:00	18:00	19:00	
- Rathaus	09:03	10:03	11:03	12:03	-	14:13	-	-	17:03	18:03	19:03	

F = an schulfreien Tagen

S = nur an Schultagen

RH = weiter zum Rathaus Kehl

Linie K2

Kehl Rathaus – Sölling – Hauptstraße – Rathaus

Linie K2	Samstag										
	Haltestellenname mit Ort										
Kehl, Rathaus	08:50	09:50	10:50	11:50	12:50	13:50	14:50	15:50	16:50	17:50	
- Wilhelmschule	08:52	09:52	10:52	11:52	12:52	13:52	14:52	15:52	16:52	17:52	
- Pfarrgasse	08:53	09:53	10:53	11:53	12:53	13:53	14:53	15:53	16:53	17:53	
- Friedhof	08:54	09:54	10:54	11:54	12:54	13:54	14:54	15:54	16:54	17:54	
- Hornisgründestraße	08:55	09:55	10:55	11:55	12:55	13:55	14:55	15:55	16:55	17:55	
- Fort-Kirchbach-Straße	08:56	09:56	10:56	11:56	12:56	13:56	14:56	15:56	16:56	17:56	
- Am Schutterrain	08:57	09:57	10:57	11:57	12:57	13:57	14:57	15:57	16:57	17:57	
- Bismarckstraße	08:58	09:58	10:58	11:58	12:58	13:58	14:58	15:58	16:58	17:58	
- Ritterstraße	08:59	09:59	10:59	11:59	12:59	13:59	14:59	15:59	16:59	17:59	
- Wilhelmschule	09:00	10:00	11:00	12:00	13:00	14:00	15:00	16:00	17:00	18:00	
- Rathaus	09:03	10:03	11:03	12:03	13:03	14:03	15:03	16:03	17:03	18:03	

Diese Linie verkehrt nicht an Sonntagen.

⚠ Alle Fahrten werden mit Niederflurfahrzeugen durchgeführt.

Weitere Fahrten im Bereich der Hauptstraße finden Sie in den Fahrplankarten der Linien K1, 301/106, 7144 und 7146 (jeweils Kehl – Offenburg) sowie unter www.bwvgt.de oder im DB Navigator.

Linie K2

Kehl, Rathaus –
Sölling –
Kehl, Rathaus

Stand: Dezember 2024

FAHRPLAN & TARIFE

TGO-Tarifverbund Ortenau GmbH
Hauptstraße 66, 77652 Offenburg
Tel. 0781 96678991-0
tgo@ortenaulinie.de

Die Geschäftsstelle ist Montag bis Freitag von 8 – 12 Uhr für den Kundenverkehr geöffnet sowie telefonisch erreichbar.
www.ortenaulinie.de

FAHRKARTEN & AUSKUNFT

TOURIST-INFORMATION KEHL
Rheinstraße 77, 77694 Kehl
Tel. 07851 88-1555
Fax 07851 88-1557
Mo.–Fr. 9–17 Uhr
Sa. 9–13 Uhr

Fahrkarten sind auch erhältlich in allen Bussen, sowie im DB Navigator.

WEITERE INFORMATIONEN

SWEG
Siemensstraße 4, 77694 Kehl
Tel. 07821 9960770
info@sweg.de

RVS Südwestbus ServicePunkt Offenburg
Telefon: 0781 203 912 65
E-Mail: dbregiobusbw@deutschebahn.com

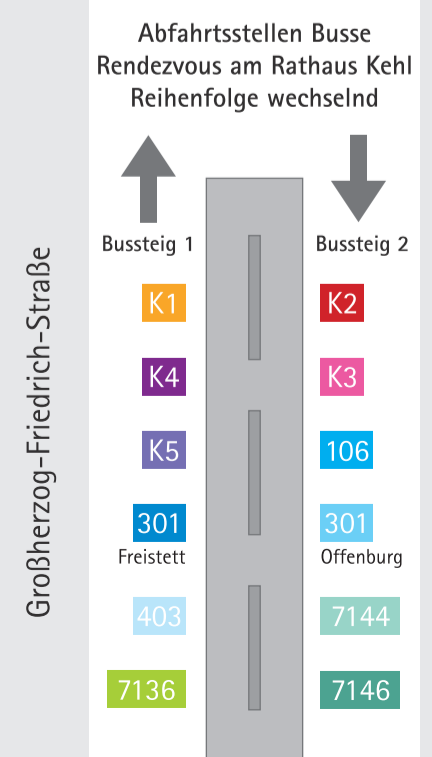
STADT KEHL
nahverkehr@stadt-kehl.de

Unsere Partner:

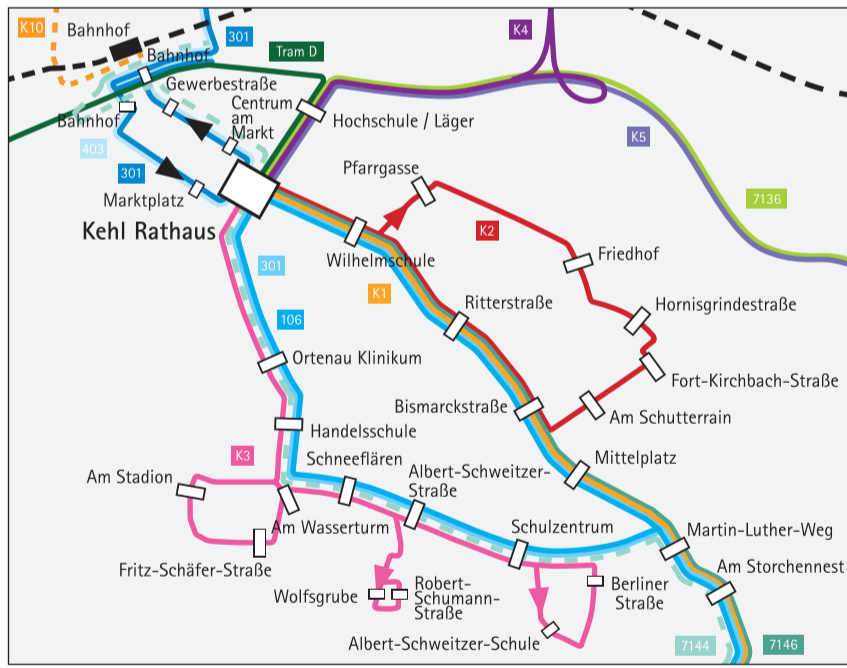
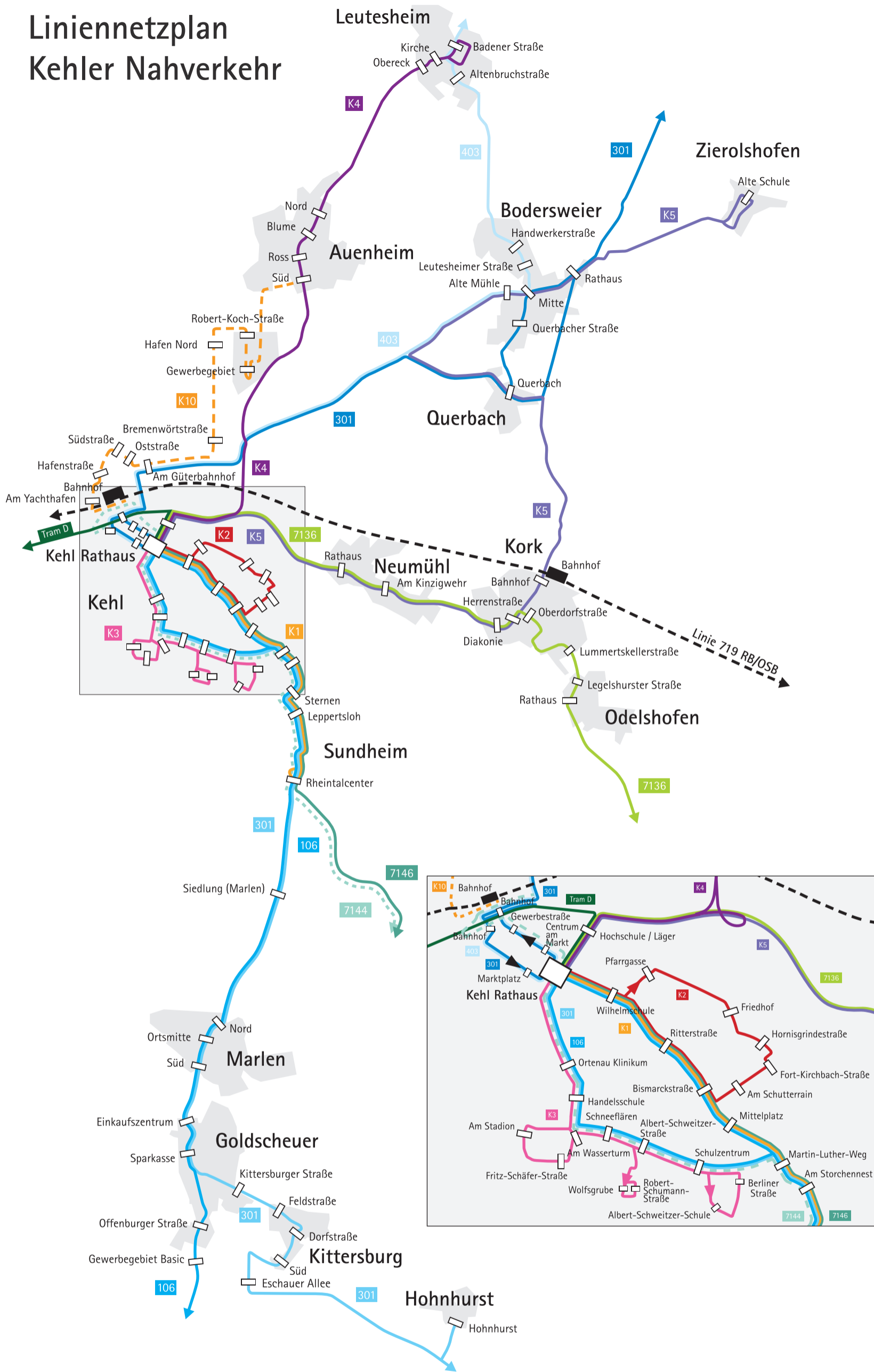


Trotz sorgfältiger Bearbeitung kann keine rechtliche Gewähr für die Richtigkeit des Inhalts dieses Fahrplans übernommen werden. Änderungen bleiben vorbehalten.

Stand: Dezember 2024



Liniennetzplan Kehler Nahverkehr



- Stadtbus**
- K1 Kehl Rathaus - Rheintalcenter (SWEG)
 - K2 Kehl Rathaus - Sölling (RVS)
 - K3 Kehl Rathaus - Niedereich (SWEG)
 - K4 Kehl Rathaus - Leutesheim (SWEG)
 - K5 Kehl Rathaus - Zierolshofen (RVS)
 - - K10 Anruflinientaxi (ALT) - optional (SWEG)

- Regionalbus**
- Linie 106 Lahr (SWEG)
 - Linie 301 Offenburg (SWEG)
 - Linie 301 Freistett (SWEG)
 - Linie 403 Freistett (SWEG)
 - Linie 7136 Willstätt (RVS)
 - - Linie 7144 (RVS) - wenige Fahrten
 - Linie 7146 Offenburg (RVS)

- Tram**
- Tramlinie D (in Kehl TDK)
- Wasserturm Haltestellenbezeichnung
- Bahnhofstestelle
 - Bushaltestelle
 - Fahrtrichtung

WENN DER STADTBUS NICHT MEHR FÄHRT, FÄHRT DAS

ANRUF-LINIEN-TAXI (ALT)

Das **Anruf-Linien-Taxi (ALT)** ist der kleine Bruder des großen Stadtbusses und fährt immer dann,

- wenn weniger Menschen gefahren werden wollen;
- wenn der Stadtbus seinen Betrieb eingestellt hat, also zum Beispiel spät abends oder in der Nacht bis ein Uhr.

Die Besonderheiten:

- Die Abfahrtszeiten stehen im Fahrplan.
- Abfahrt ist immer an einer Bushaltestelle.
- Das ALT fährt die gleiche Route wie der Bus.
- Die Fahrt endet immer an einer Bushaltestelle.
- Es gilt das komplette TGO-Fahrkartensortiment.
- Die Fahrt im ALT muss mindestens 30 Minuten vor der gewünschten Abfahrtszeit unter **07851 88-4848** verbindlich angemeldet werden – sonst besteht kein Anspruch auf Beförderung.
- Es gelten grundsätzlich die gleichen Beförderungsbedingungen wie im Bus.

Achtung:

- Weil das ALT ein Pkw oder ein Kleinbus mit Platz für maximal acht Fahrgäste ist, kommt es zu Einschränkungen bei der Mitnahme von Gepäck und in der Barrierefreiheit.
- Stehplätze gibt es nicht.
- Das ALT verkehrt am 24. und 31. Dezember nur eingeschränkt entsprechend dem Fahrplan der jeweiligen Buslinie.