

BEBAUUNGSPLAN BODERSWEIER  
STRASSEN UND BAUMIENPLAN M. 1:1000

Anlage 3 zur B.A. 1/67  
vom 22. Februar 1967.

13



Außersiedlung  
nach § 2 Abs. 1 BBAUG durch Verfügung  
des Gemeindevorstandes vom 3. Sept. 1964.



h. m. Bürgermeister

Öffentlich nutzbar

nach § 2 Abs. 6 BBAUG in der Fassung  
d. Okt. 1965 bis einschl. 1. Okt. 1965,  
die öffentliche Bekanntmachung erfolgt  
am 24. Sept. 1965 durch den 1. Okt. 1965.



h. m. Bürgermeister

als Teilung befähigt

nach § 10 BBAUG i. V. mit § 39 Abs. 2 Nr. 3  
GO vom 22. Februar 1967.



h. m. Bürgermeister

gegründet

nach § 11 BBAUG mit Aufstellungsbeschluss  
des Landratsamtes Keil vom 18. Aug. 1967.



Rückwärts

nach § 12 BBAUG durch Bekanntmachung  
vom 25. Aug. 1967 öffentlich nutzbar  
vom 25. Aug. 1967 bis 15. Sept. 1967



h. m. Bürgermeister

ZEICHENERKLÄRUNG

- GRENZEN DES PLANUNGSGEBIETES
- FESTGESTELLTE ODER BEST. STRASSENFLUCHT
- NEUE FESTZUSTELLENDEN STRASSEN BEGRENZUNGSLINIE
- STRASSENFLÄCHEN
- VORGARTENFLÄCHEN
- ÖFFENTLICHE GRÜNFLÄCHE U. PARKANLAGE
- NEUE FESTZUSTELLENDEN BAULINIE
- BAUGRENZE

1:1000

Nachdruck und Verwertungen jeder Art sind nur mit Genehmigung des Landesvermessungsamtes Baden-Württemberg, Außenstelle Karlsruhe, gestattet.

Herstellung: Landesvermessungsamt Baden-Württemberg, Außenstelle Karlsruhe, 1967.



DIE GEMEINDE  
DER PLANFERGER  
FREIE ARCHITECTEN  
KARE U. K. 10  
KEIL, JAHNA  
TELEFON 240

1408  
40

1408  
44

1408  
42

1408  
41

1408  
45

1408  
7

1970

1966

1408  
1

76

Ansbach

2020

Ried

75

185

186

187

190

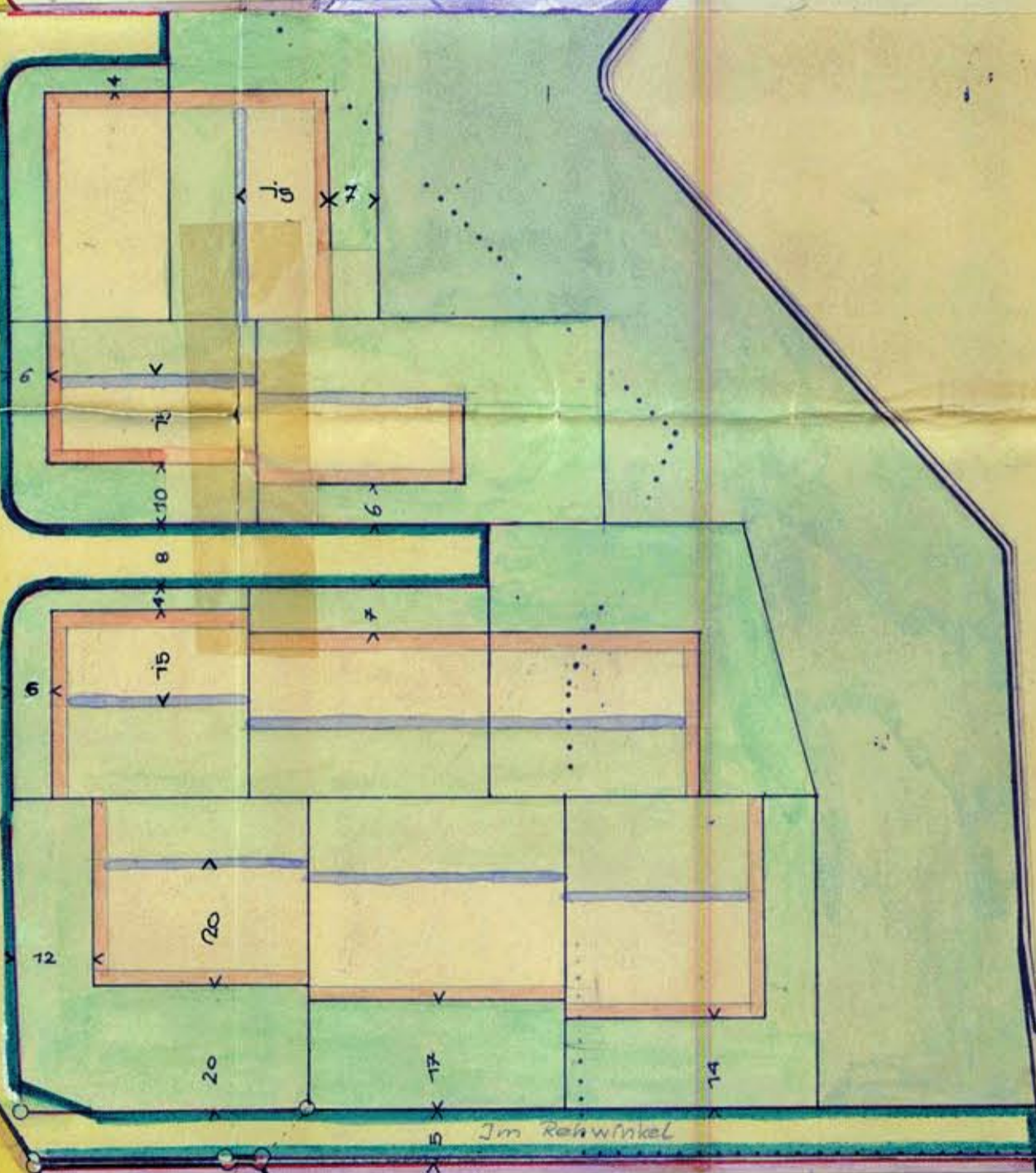
188

189

210

211

Ernst Bier



Ried

Aufgestellt  
nach § 2 Abs. 1 BBauG durch  
Beschluss des Gemeinderates  
vom 20.4.1972



Bürgermeister

Genehmigt  
nach § 11 BBauG mit Entschließung  
des Landratsamtes Kehl -II a-  
vom 23. Juni 1972



Als Satzung beschlossen  
nach § 10 BBauG i.V. mit § 39 Abs.2  
Nr. 3 GO am 20. Juli 1972



Bürgermeister

Rechtskräftig  
nach § 12 BBauG durch Bekanntmachung  
vom 28.07.1972 Öffentlich ausgele-  
gen vom 08.08.1972 bis 23.08.1972



Bürgermeister

NORD

76

185

186

18

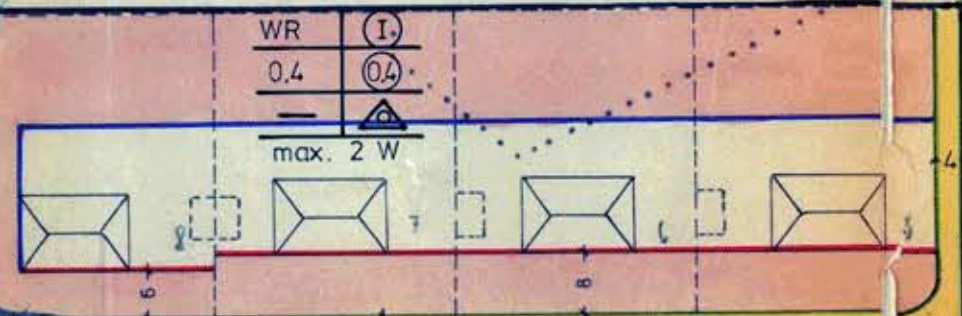
188

2020

Ahbach

13.c

WR (I)  
0.4 (0.4)  
max. 2 W

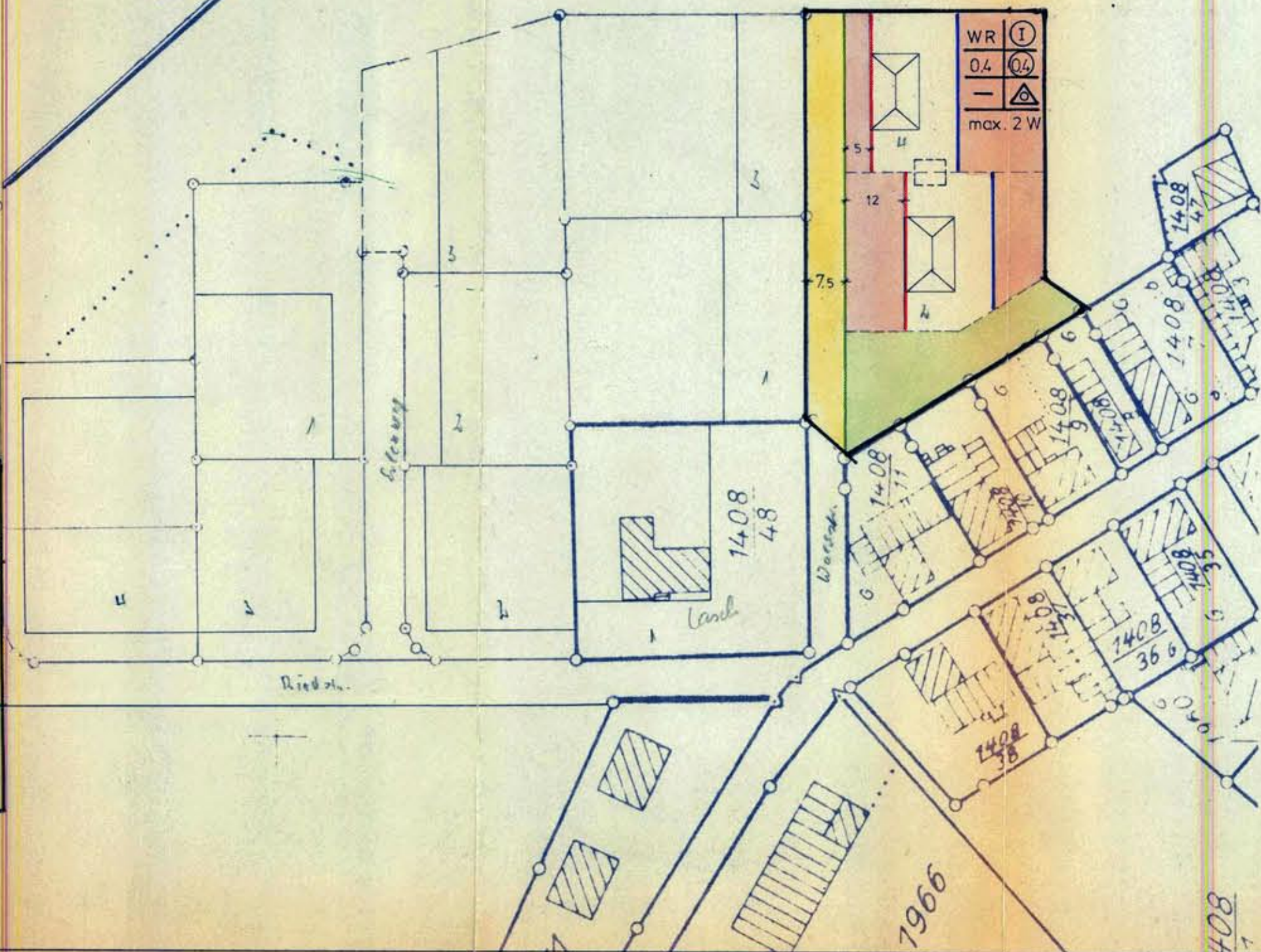


8,5

20

1408

39



WR (I)  
0.4 (0.4)  
max. 2 W

5

12

7.5

14.08

4.8

14.08

14.08

14.08

14.08

14.08

14.08

ZEICHENERKLÄRUNG

- Straßenbegrenzungslinie
- Baulinie
- Baugrenze
- Ölleitung
- Plangebietsgrenze

PLANUNGSBÜRO WILH. MUTTER  
KARLSRUHE-DURLACH

Gemeinde BODERSWEIER /Kr. Kehl

AUSZUG: Ergänzungsdeckblatt  
zum Bebauungsplan „Ried“

MASSSTAB: 1:1000

DATUM: 10.3.1972

ANLAGE: 2

FERTIGUNG: 4

ING.-BÜRO WILH. MUTTER  
VORM. PROF. DR. SCHMITZ  
7500 K'HE-DURLACH  
HILDEBRANDSTR. 88 v TEL. 40210

*Mutter*