

Lageplan — Abzeichnung der Flurkarte —

über

Flurstück Nr. 509, 510, 775, 776, 777, 778, 794, 795

Flur Hohrot, Ortsetter

Kreis Kehl

Flurkarte Nr. 135.29

Gemeindebezirk Querbach








Liegenschaftsbuch Nr. Grb.: Bd. Bl.

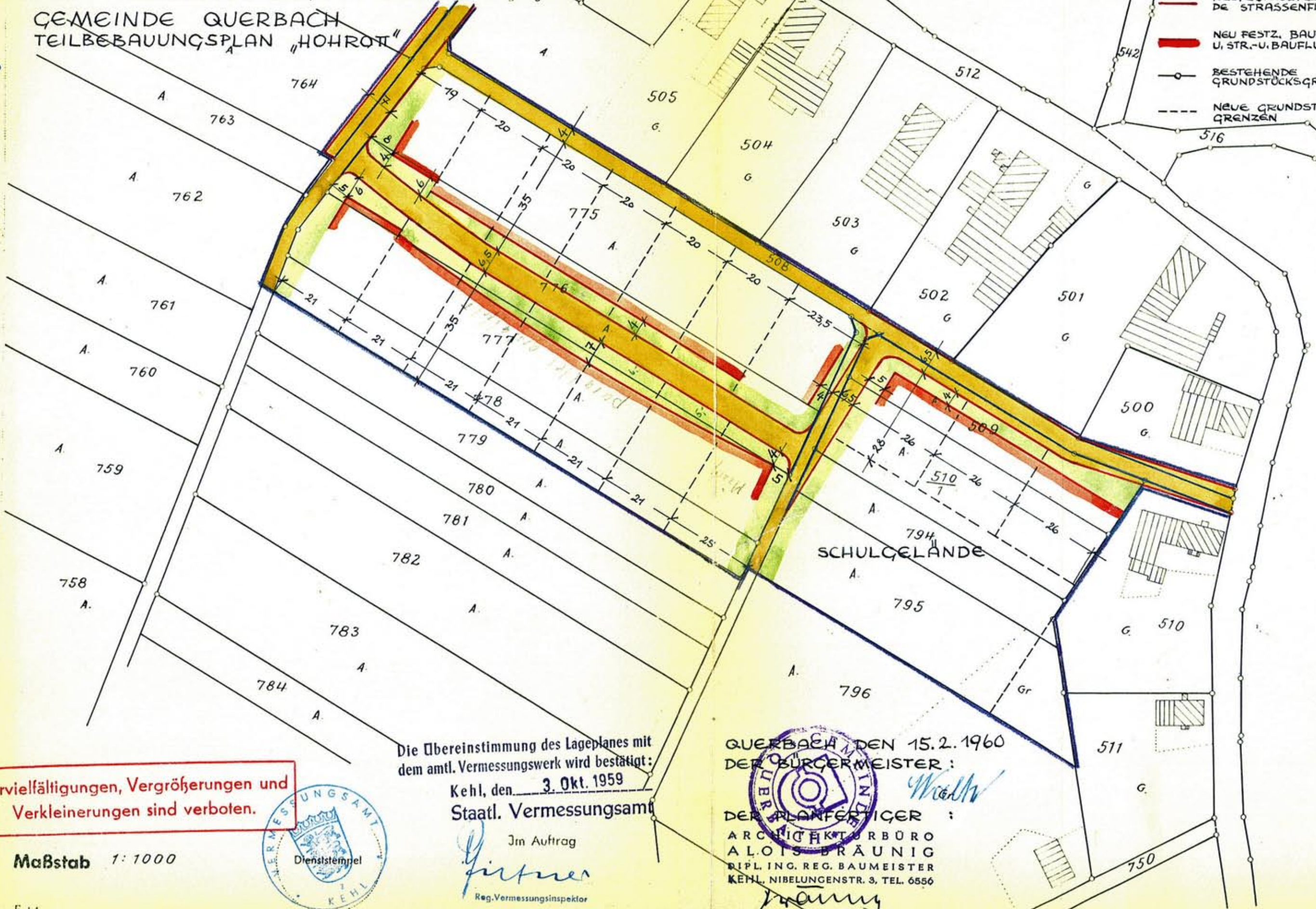
Gemarkung "

Der alte Bestand ist in schwarzer, der neue Bestand in roter Farbe eingetragen

GEMEINDE QUERBACH TEILBEBAUUNGSPLAN "HOHROT"

ERLÄUTERUNG:

-  AUFZUHEBENDE STRASSENFLUCHT
-  ÖFFENTLICHE STRASSENFLÄCHE
-  PRIVATE GRÜNFLÄCHE
-  NEUFESTZUSTELLENDE STRASSENFLUCHT
-  NEU FESTZ. BAUFLUCHT U. STR.-U. BAUFLUCHT
-  BESTEHENDE GRUNDSTÜCKSGRENZE
-  NEUE GRUNDSTÜCKSGRENZEN



Vervielfältigungen, Vergrößerungen und Verkleinerungen sind verboten.

Maßstab 1:1000



Die Übereinstimmung des Lageplanes mit dem amtl. Vermessungswerk wird bestätigt:

Kehl, den 3. Okt. 1959
Staatl. Vermessungsamt

Im Auftrag
Girtner
Reg. Vermessungsinspektor

QUERBACH DEN 15.2.1960
DER BÜRGERMEISTER:

DER PLANFERTIGER:
ARCHIT. KTO RBÜRO
ALOIS BRÄUNIG
DIPL. ING. REG. BAUMEISTER
KEHL, NIBELUNGENSTR. 3, TEL. 6556



W. Müller

Bräunig